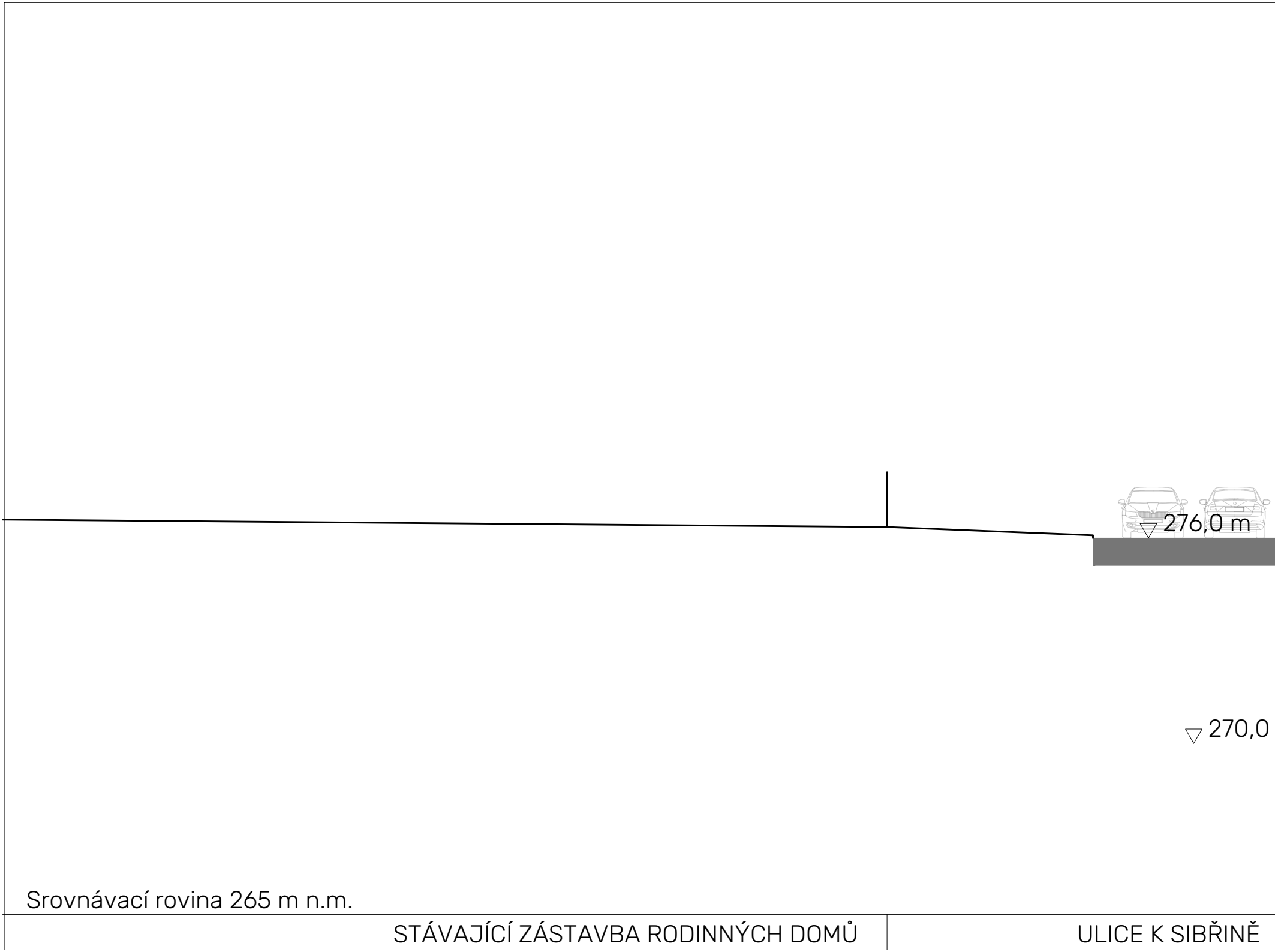
276,0 m
270,0
Srovnávací rovina 265 m n.m.
STÁVAJÍCÍ ZÁSTAVBA RODINNÝCH DOMŮ
ULICE K SIBŘINĚ

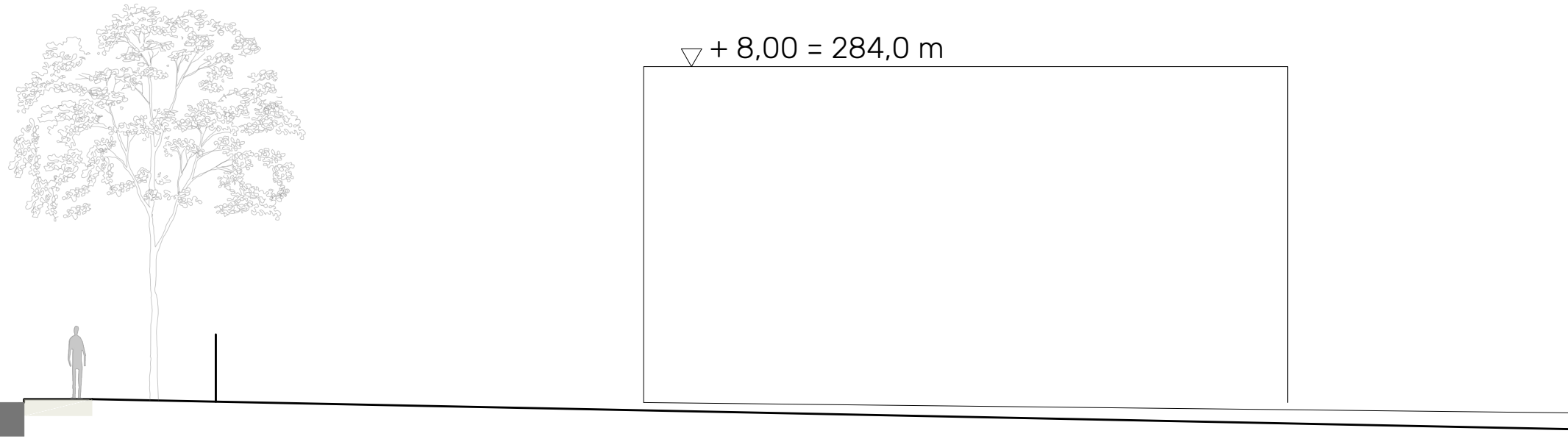

m

OBJEKT H11

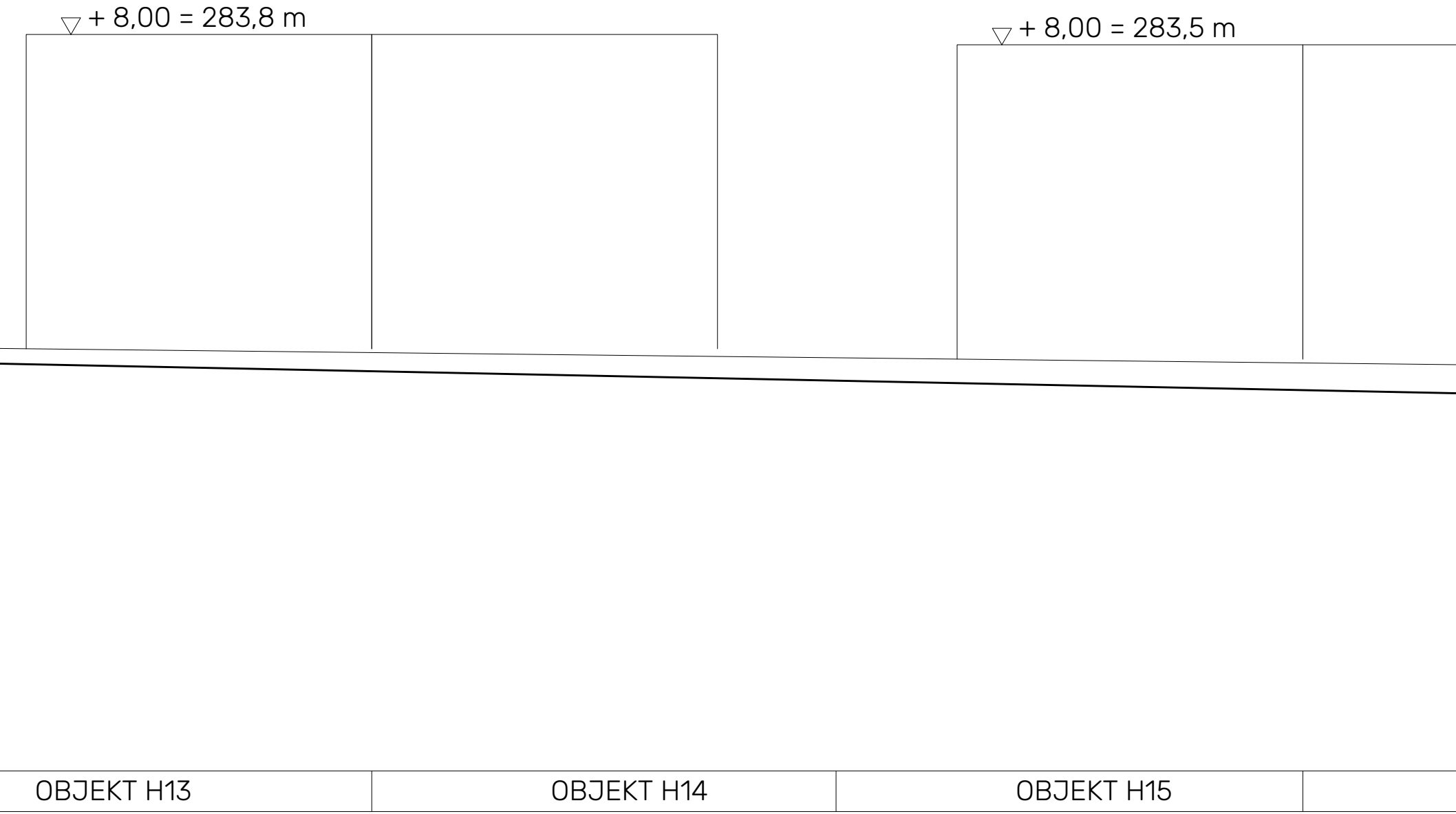

+ 8,00 = 283,8 m
+ 8,00 = 283,5 m
OBJEKT H13
OBJEKT H14
OBJEKT H15

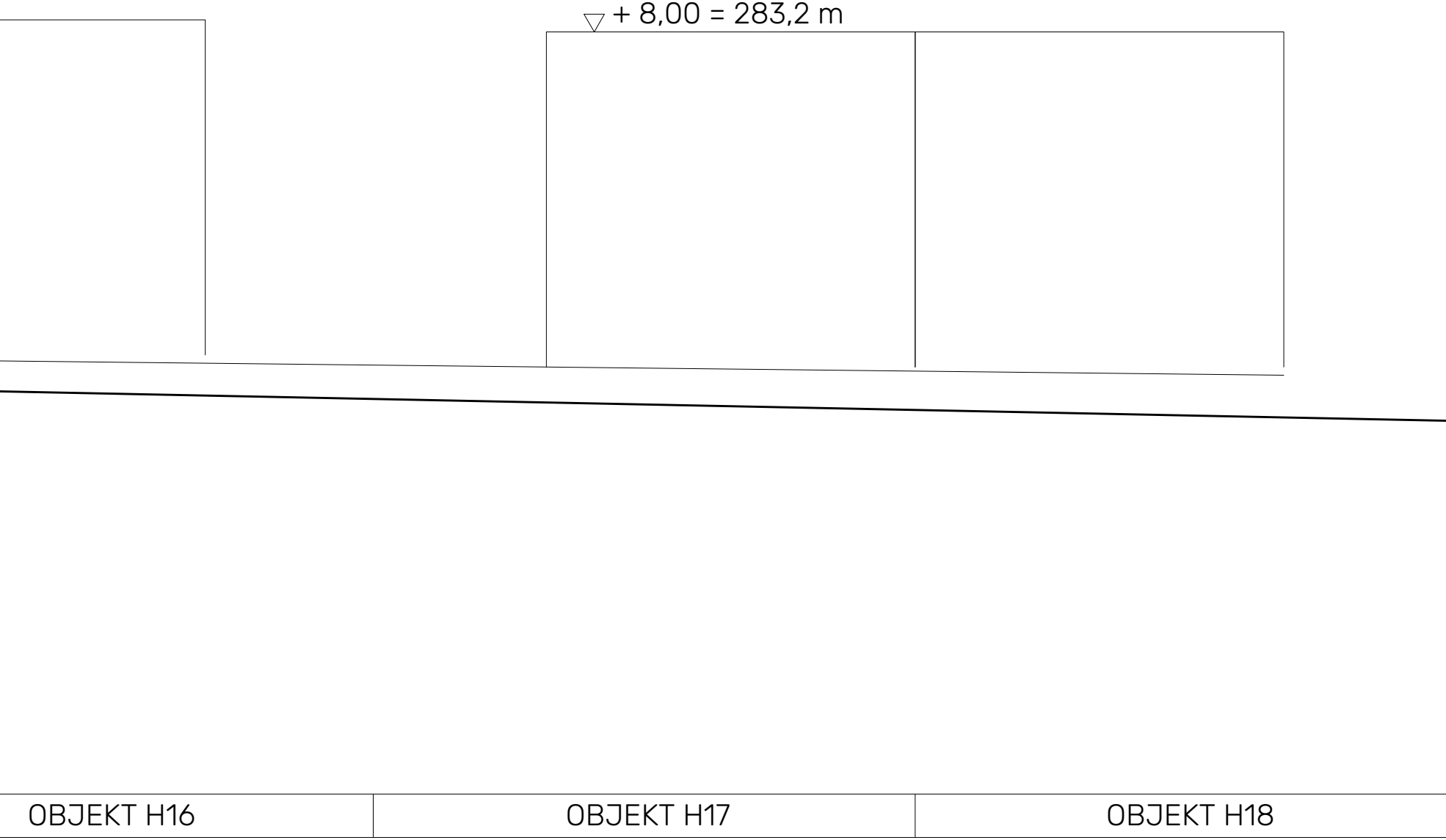
+ 8,00 = 283,2 m
OBJEKT H16
OBJEKT H17
OBJEKT H18

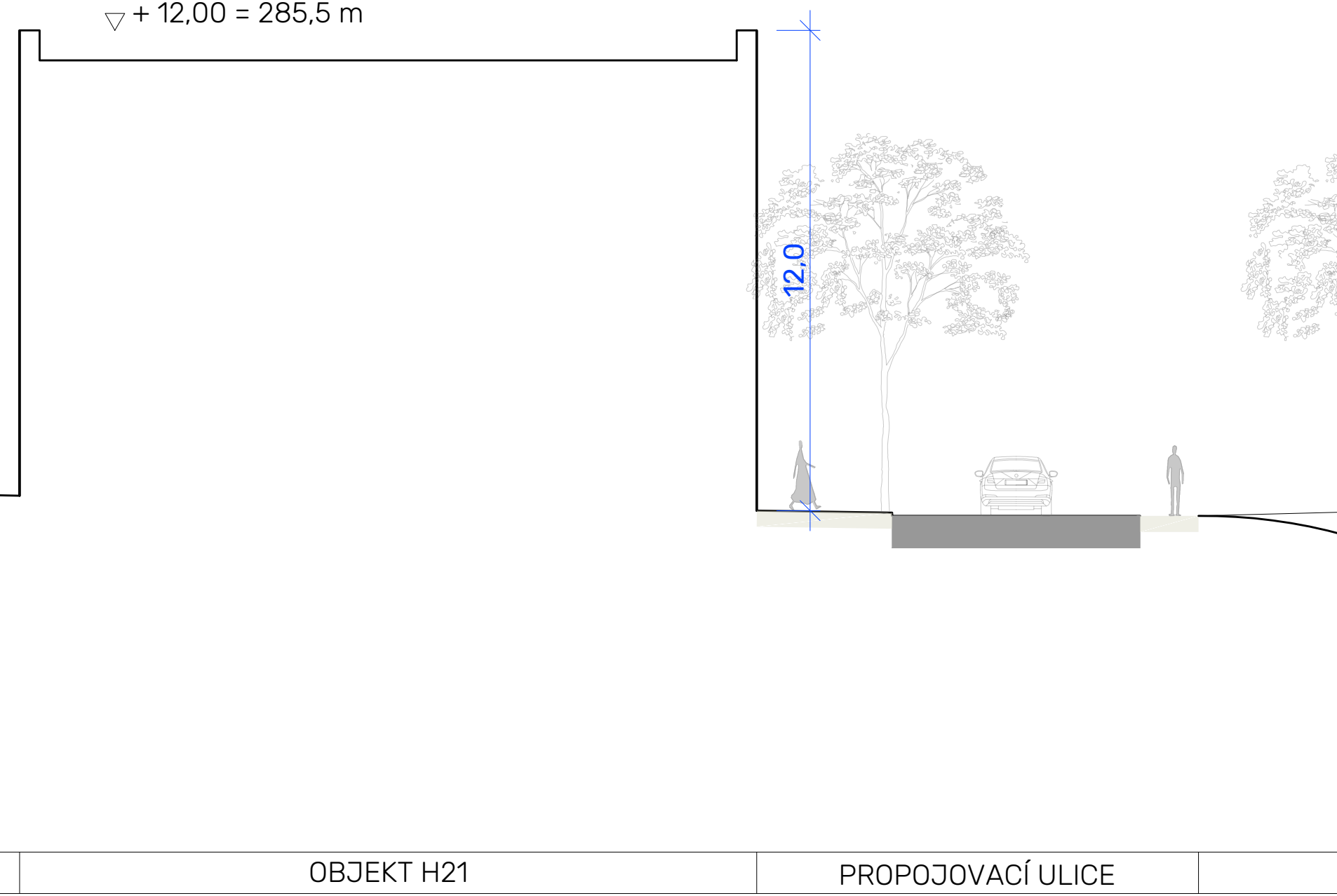
+ 12,00 = 285,5 m
12,0
OBJEKT H21
PROPOJOVACÍ ULICE

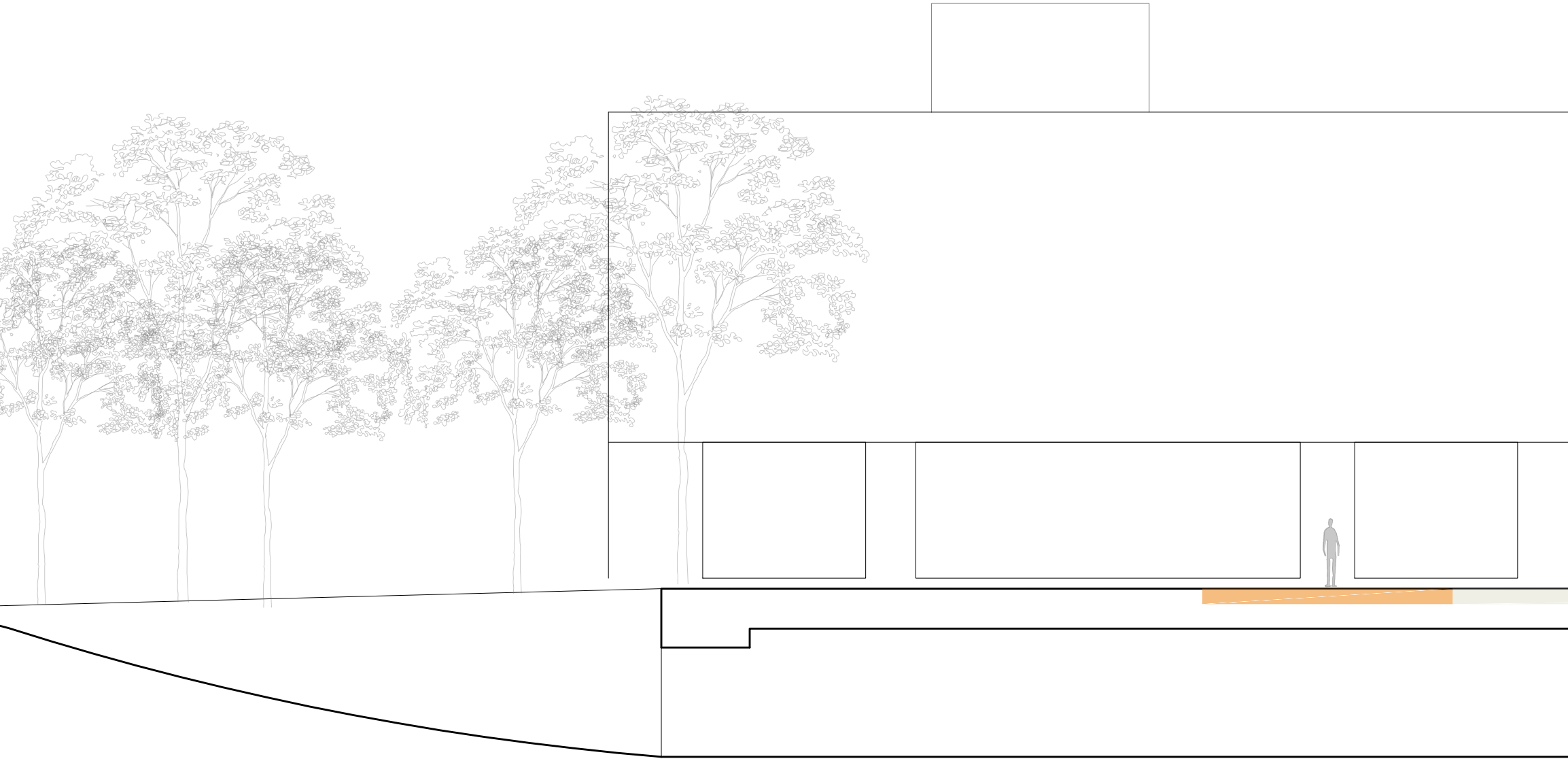

RAMPA PARKING F

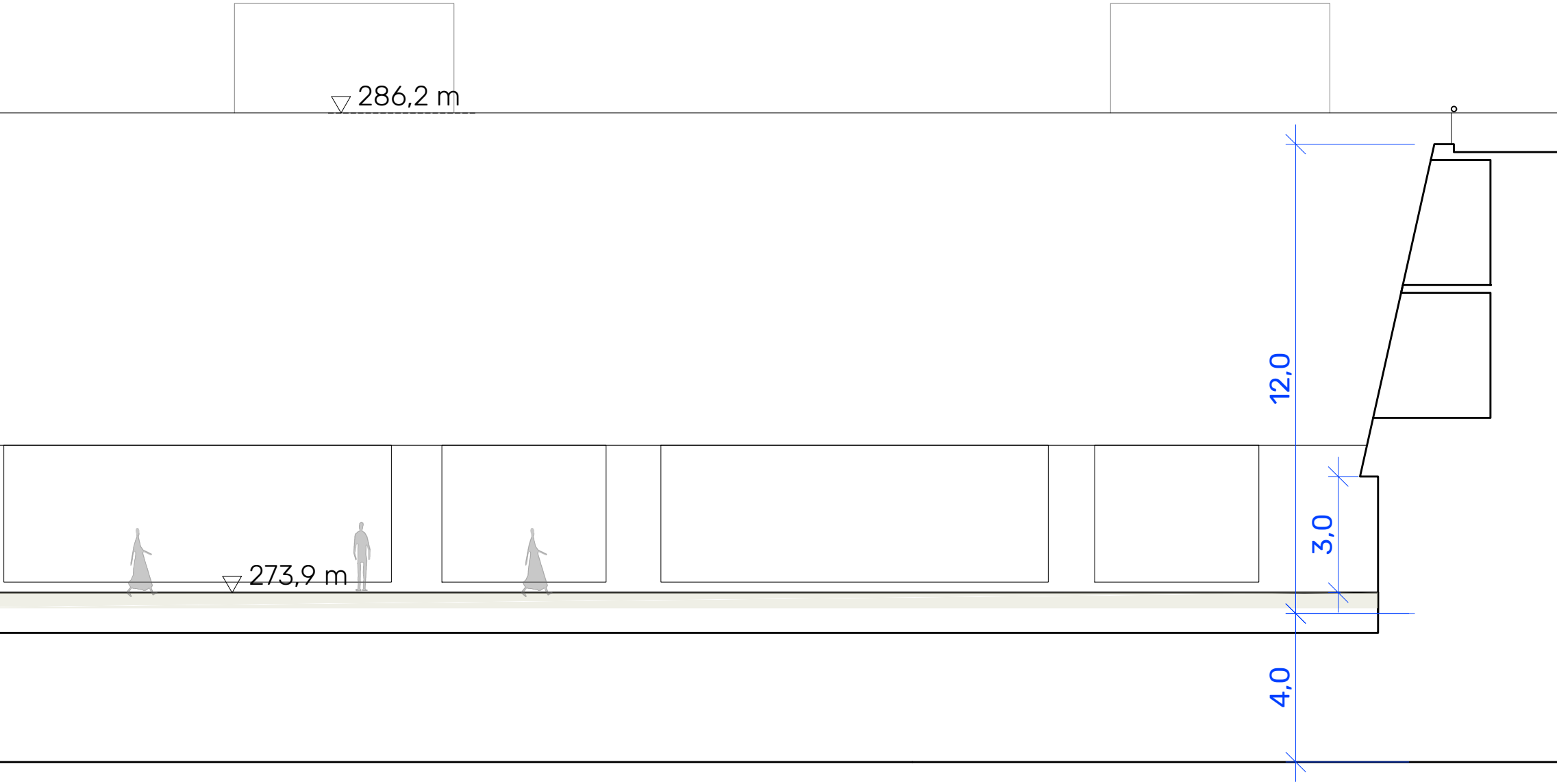
286,2 m
12,0
3,0
273,9 m
4,0

HLAVNÍ NÁMĚSTÍ

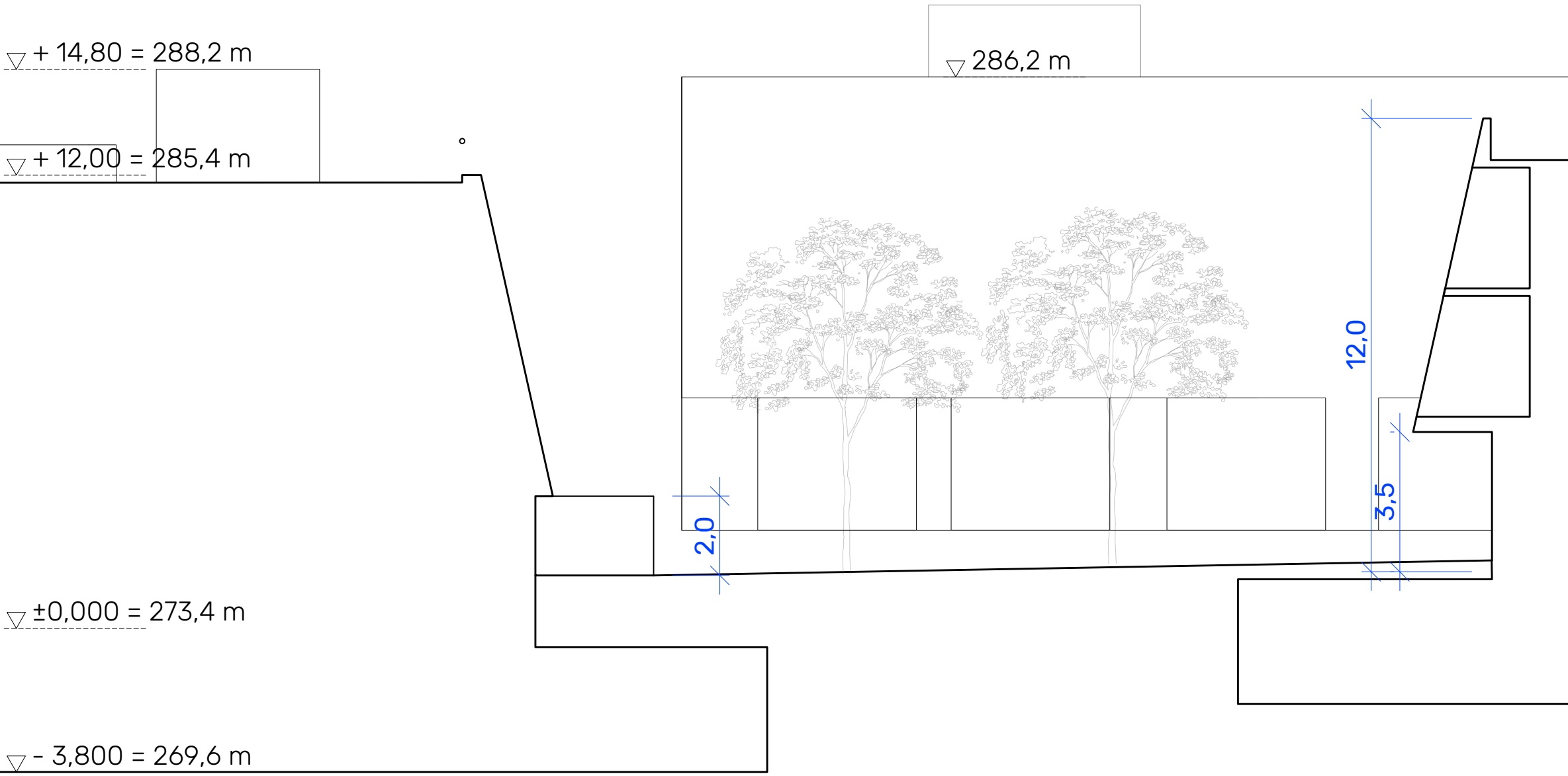
+ 14,80 = 288,2 m
+ 12,00 = 285,4 m
286,2 m
12,0
3,5
2,0
±0,000 = 273,4 m
- 3,800 = 269,6 m

OBJEKT D

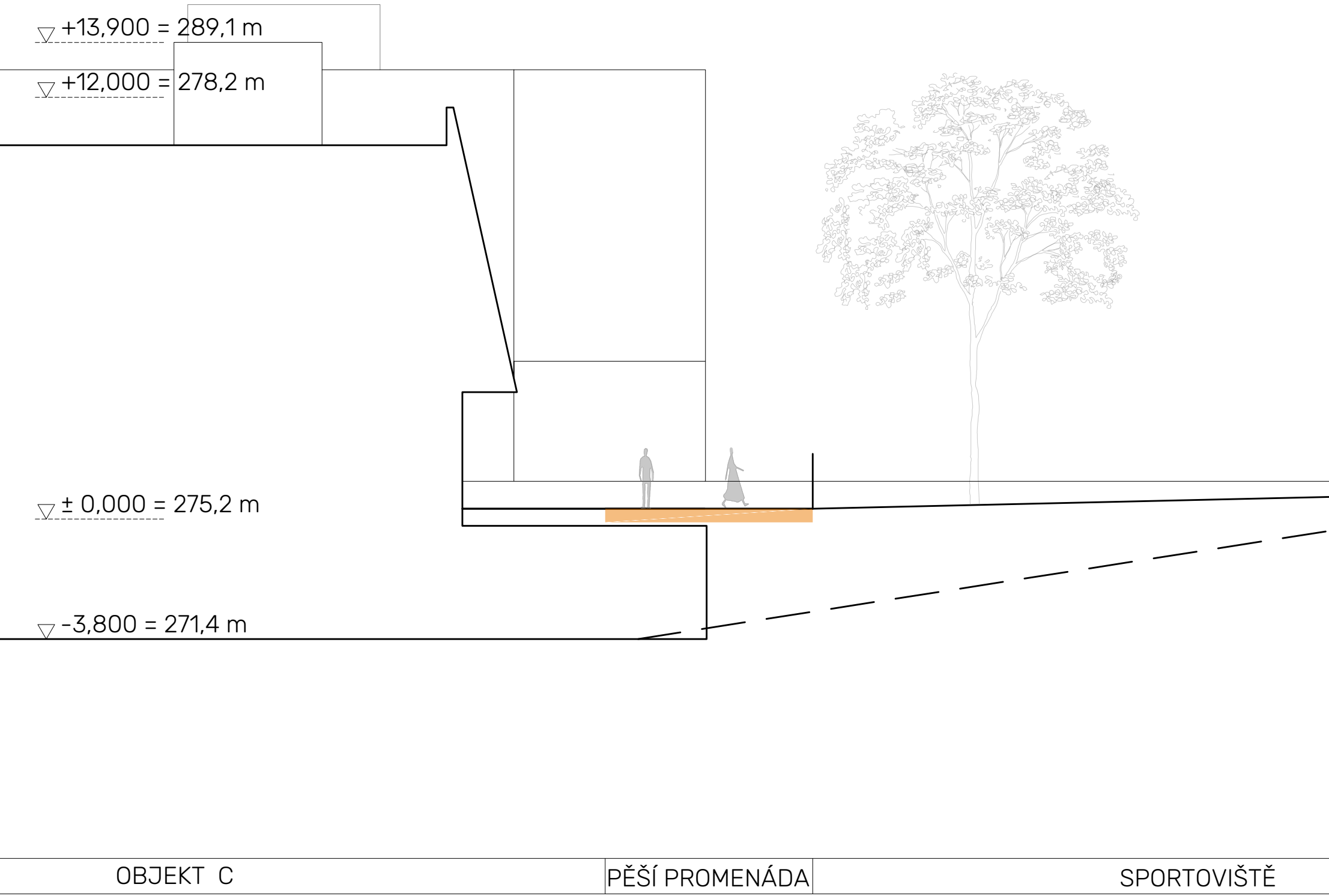
+13,900 = 289,1 m
+12,000 = 278,2 m
± 0,000 = 275,2 m
-3,800 = 271,4 m
OBJEKT C
PĚŠÍ PROMENÁDA
SPORTOVIŠTĚ

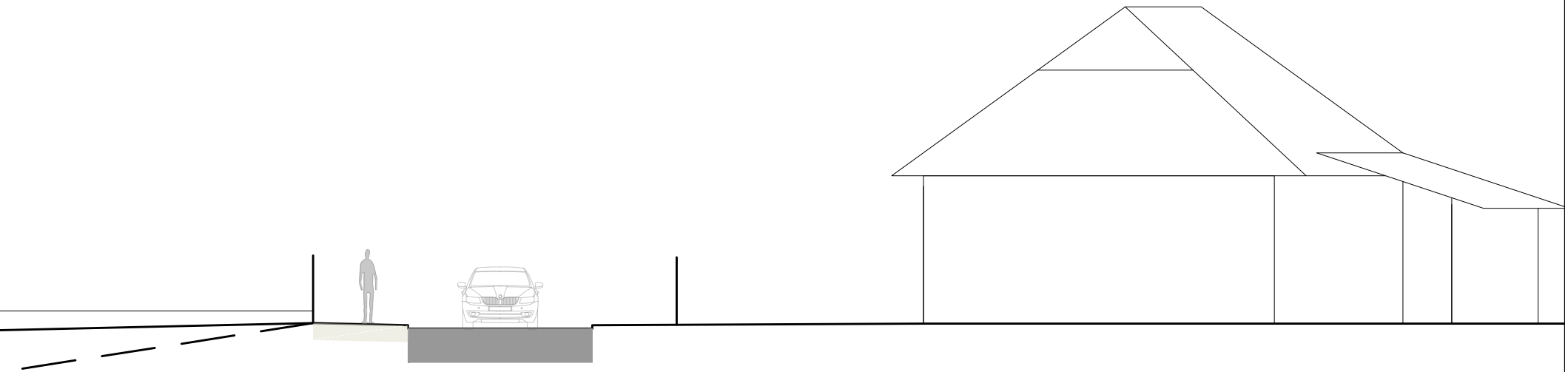

ULICE ŘEŘICHOVÁ

STÁVAJÍCÍ ZÁSTAVBA RODINNÝCH DOMŮ

poznámka: informace uvedené mimo řešené území jsou pouze orientační a slouží pro ilustraci souvislostí
note: information outside affected area are only indicative
and used for depiction of context

ZÁZNAM O ÚČINNOSTI
COMMENCEMENT RECORD

pořizovatel:
Obecní úřad Květnice, K Dobročovicům 35, 250 84 Květnice

datum nabytí účinnosti:

orgán, který regulační plán vydal:
Zastupitelstvo obce Květnice

oprávněná úřední osoba:
Stanislav Plocek, starosta

podpis:

oprávněná osoba pořizovatele:
Ing. Renata Perglerová

podpis:

---

zpracovatel
author

Architekti Headhand, s. r. o.

U Obecního dvora 799/7
110 00 Praha 1
222 310 403
architekti@headhand.cz

autorizovaný architekt: doc. Ing. arch. Petr Hlaváček

podpis:

koordinace: Ing. arch. Miroslav Šajtar

---

hlavní architekt
architect

Cesidio García

Cesidio del Río

---

objednatel
client

Alcala Partners s.r.o.
Malešická 2855/2b
130 00 Praha 3

REGULAČNÍ PLÁN KVĚTNICE
KVĚTNICE REGULATORY PLAN

výroková část
operative part

číslo výkresu
drawing no.

II/**06**

ROZVINUTÝ ŘEZ A-A
SECTION A-A

měřítko
scale
1 : 100

formát výkresu
drawing size
19 x A4
(3990 x 297)

datum
date of issue
06/2022